



Erdmandelgras – Situation im Rheintal

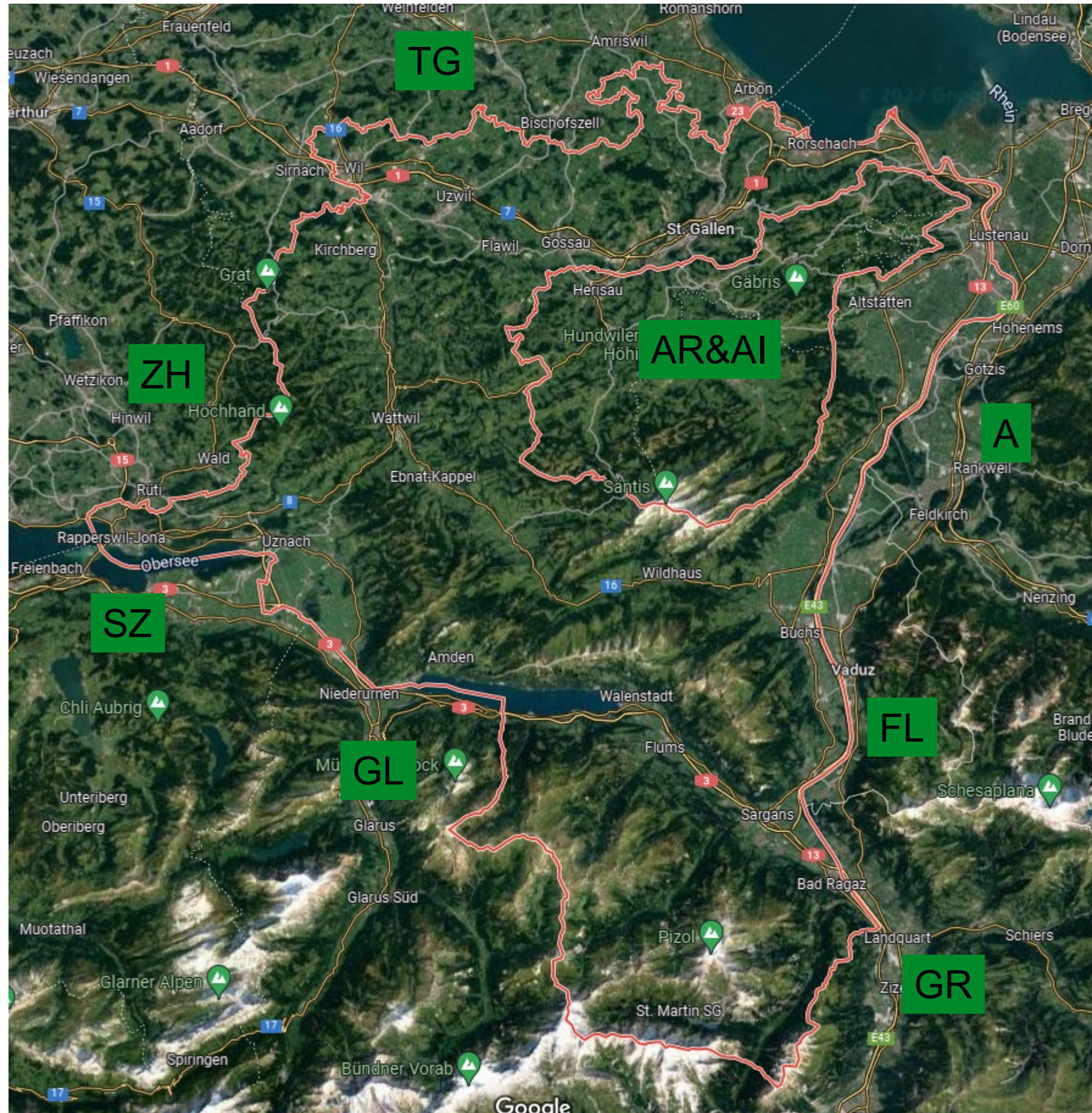
EMG-Tagung
LZSG Rheinhof

Simon Strahm

Geografische Einordnung



Geografische Einordnung

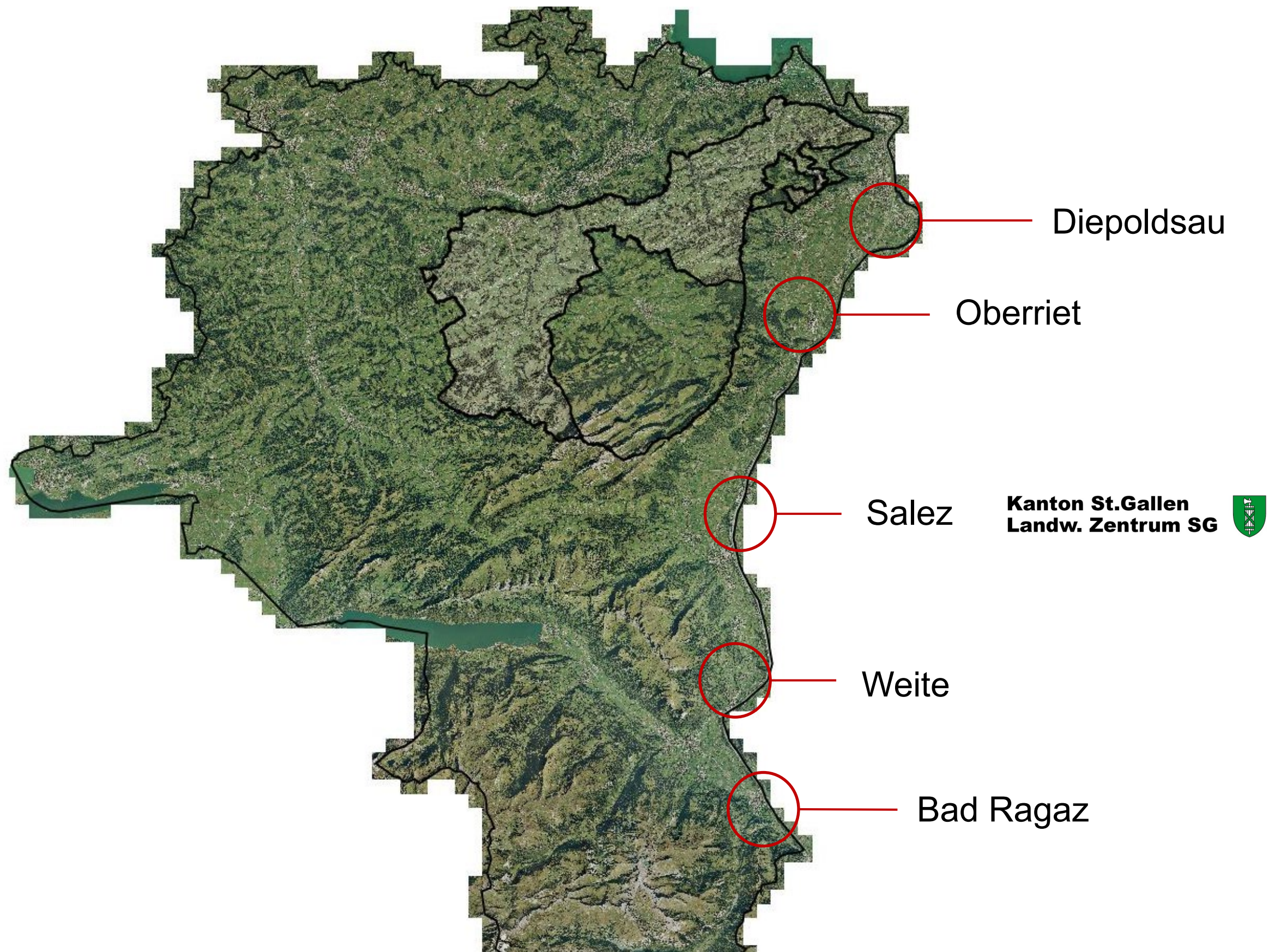


Landwirtschaft im Rheintal

- Ca. 50% der LN Kanton SG im Rheintal
- Verbreitet Futterbau, Ackerbau (Mais, Kartoffeln)
- 1500ha Frisch- und Lagergemüse
- 600ha Verarbeitungsgemüse
 - 30% der CH Blumenkohl
 - 25% der CH Broccoli
 - 20% der CH Karotten
- Das meiste Land gehört den Ortsgemeinden
- Einzigartig: Plattformbetriebe



Landwirtschaft im Rheintal

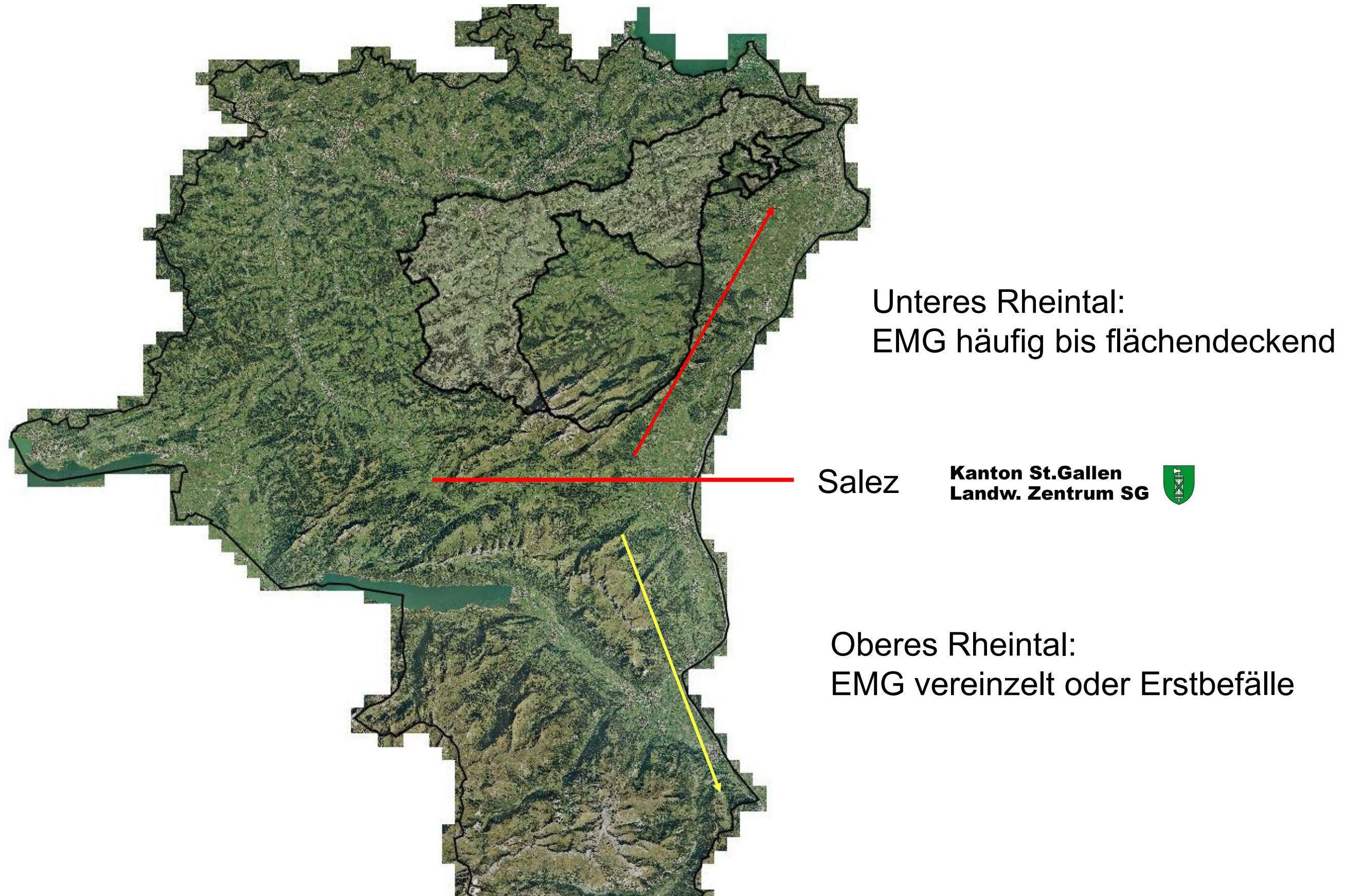


Landwirtschaft im Rheintal

- 4 grosse Anbauunternehmer
 - Besitzen wenig bis kein eigenes Land
 - Landwirte produzieren im Vertragsanbau
 - Viele Arbeiten werden im Lohn ausgeführt (Spezialmaschinen)
 - Teilweise über ganzes Rheintal verteilt
 - Anbauflächen ändern sich jedes Jahr



EMG – Situation aktuell



Strategie im Umgang mit EMG

- **Unteres Rheintal:**
 - Umsetzbarer Umgang mit EMG finden
 - Maschinen gründlich waschen
 - Effiziente Flächenbekämpfung wo möglich (z.B. Mais)
- **Oberes Rheintal:**
 - Ausbreitung EMG möglichst verhindern
 - Einzelpflanzen ausgraben
 - Erstbefälle ausbaggern

- **Besondere Aufmerksamkeit bei überbetrieblicher Zusammenarbeit!**



Strategie im Umgang mit EMG

- Unterstützung durch LZSG:
 - Jährliche Zusammenkunft der Plattformbetriebe
 - Landwirte müssen ihre Felder kontrollieren und EMG-Befall an die Anbauunternehmer melden
 - Befallsstellen erfassen in internem Layer im AgriGIS
 - Lohnarbeiten können so besser koordiniert werden



Ausblick

- EMG wird nicht zeitnah und mit geringem Aufwand verschwinden
- Verhindern wo möglich
- Pragmatischer Umgang lernen wo nötig
- Durchbruch in der Bekämpfung?



Fragen?

